

Factura

LUIS FIDEL, AJANEL SACOR
Nit Emisor: 27770168
LUIS FIDEL AJANEL SACOR
5 CALLE SAN CRISTOBAL II 14-75 COLONIA VISTA AL VALLE SEC.
B-7, zona 8, Mixco, GUATEMALA
NIT Receptor: 3440958
Nombre Receptor: INSTITUTO GEOGRAFICO NACIONAL
Dirección comprador: AVENIDA LAS AMÉRICAS 5-76 ZONA 13,
GUATEMALA

NÚMERO DE AUTORIZACIÓN:
C32FD677-5A11-49A8-813E-4C5EA20166B8
Serie: C32FD677 Número de DTE: 1511082408
Numero Acceso:

Fecha y hora de emisión: 31-jul-2024 11:39:08
Fecha y hora de certificación: 02-jul-2024 11:39:08

#No	B/S	Cantidad	Descripcion	Precio/Valor unitario (Q)	Descuentos (Q)	Otros Descuentos(Q)	Total (Q)	Impuestos	
1	Servicio	1	Pago de honorarios por servicios técnicos prestados al Instituto Geográfico Nacional del Ministerio de Agricultura, Ganadería y Alimentación durante el periodo correspondiente del 01 de julio de 2024 al 31 de julio de 2024, según Contrato Administrativo número 2024-202-1-3-9, Acuerdo Ministerial de Aprobación número RH-029- 202-1-2024.	7,500.00	0.00	0.00	7,500.00	IVA	803.571429
TOTALES:					0.00	0.00	7,500.00	IVA	803.571429


CANCELADO

* Sujeto a pagos trimestrales ISR

Datos del certificador
Superintendencia de Administracion Tributaria NIT: 16693949




Razón: que se registra para hacer constar que la factura que precede, Serie C32FD677 Número de DTE: 1511082408 de fecha 31 de julio de 2024 emitida por Luis Fidel Ajanel Sacor, ampara el pago por servicios técnicos; correspondiente al mes de julio del año 2024, según contrato Administrativo número 2024-202-1-3-9 y Acuerdo Ministerial de Aprobación número RH-029-202-1-2024 Conste. Guatemala, 31 de julio de 2024.

F. 
Luis Fidel Ajanel Sacor
DPI: 2352989050923



F. 
Firma y sello del Responsable de la
Verificación de los Servicios Contratados

Ing. Vinicio Robles Peretra
Jefe de la División de Fotogrametría
Instituto Geográfico Nacional

F. 
Ing. Agr. Saunno Walther Chew Davila
Director
Instituto Geográfico Nacional -IGN-



"Contribuyendo por el país que todos queremos"



Identificador Documento del Verificador
Integrado No:
1719943224048

Fecha de Generación:
Jul 2, 2024, 12:00 PM

Detalle de Documentos

Tipo Documento:	FEL
Fecha Emisión:	31/07/2024 11:39:08
Emisor:	27770168
Agente de Retención:	No es agente de retención.
Establecimiento:	LUIS FIDEL AJANEL SACOR
Receptor:	3440958-INSTITUTO GEOGRAFICO NACIONAL
Monto Total:	GTQ GTQ 7500.000000
No. de Acceso:	0
Autorización:	C32FD677-5A11-49A8-813E-4C5EA20166B8
Serie:	C32FD677
Número del DTE:	1511082408
Acuse de recibido:	FCID202420240702T11:39:0806:00C32FD6775A1149A8813E4C5EA20166B8
Fecha de la consulta:	02/07/2024 11:59:40
Estado:	Activo



SITUACIÓN DEL CONTRIBUYENTE:

NO PRESENTA INCUMPLIMIENTOS

AI 02/07/2024 12:00:25



CONTRIBUYENTE Y/O EMISOR	
NIT	27770168
NOMBRE	LUIS FIDEL, AJANEL SACOR
RESUMEN	
TIPO DE INCUMPLIMIENTO	
¡FELICITACIONES! NO PRESENTA INCUMPLIMIENTOS TRIBUTARIOS	
El no presentar incumplimientos, no garantiza que el contribuyente pueda obtener la "Solvencia Fiscal", ya que el proceso de emisión de la misma, considera otras obligaciones no incluidas en el Verificador Integrado.	

Para actualizar tus Datos de RTU, así como verificar el detalle de las declaraciones presentadas puedes hacerlo en Agencia Virtual ingresando Usuario y Contraseña, si aún no tienes tu contraseña, ingresa a <https://portal.sat.gob.gt/portal/> selecciona Agencia Virtual en la opción "Solicitar Usuario", luego preséntate a una Agencia u Oficina Tributaria o llama al Contac Center de la SAT, teléfono 1550.



Verifique la validez de la presente consulta

INFORME MENSUAL DE ACTIVIDADES REALIZADAS

No. Contrato Administrativo		2024-202-1-3-9
No. de Acuerdo Ministerial de Aprobación de Contrato:		RH-029-202-1-2024
Tipo de Servicios:		Técnicos
Nombres y apellidos de la persona contratista:		Luis Fidel Ajanel Sacor
Plazo de Contratación	Del: 03/01/2024	Al: 31/08/2024
Período de este Informe:	Del: 01/07/2024	Al: 31/07/2024
Monto a Pagar: Siete mil quinientos quetzales		Q.7,500.00
Prestados en:		Instituto Geográfico Nacional -IGN-

Señor Ministro del Ministerio de Agricultura, Ganadería y Alimentación:

A continuación, se detallan las actividades y avances gestionados durante el periodo de la contratación:


Descripción de actividades según TDR	Informes de actividades realizadas	Avance	
		Cuantitativo	Cualitativo
1) Servicios técnicos para colaborar en el proceso de escaneo semifotogramétrico digital de fotografía aérea antigua de áreas asignadas, además de la ubicación geográfica de dicho escaneo.	Colaboré con servicios Técnicos a la División de Fotogrametría con el análisis de la geometría, nitidez y edición de la tonalidad y color de la imagen previamente escaneada de Fotografía aérea en formato digital del área urbana del municipio de San Miguel Dueñas del departamento de Sacatepéquez.	75%	En Proceso
2) Servicios técnicos para colaborar en la vectorización de la hidrología, altimetría, planimetría, vegetación y todo lo referente a la información cartográfica del mapa de línea a escala 1:10,000.	Colaboré con servicios Técnicos a la División de Fotogrametría con la revisión de la vectorización de la Planimetría, Hidrografía y Altimetría del mapa que el grosor, color de las líneas; que todo lo que aparece en la ortofoto aparezca en el mapa de acuerdo a las normas para mapas escala 1:10,000 del área urbana	90%	En Proceso

	del municipio de Chichicastenango del departamento del Quiché.		
3) Servicios técnicos para colaborar con actividades relacionadas a la generación de curvas de nivel mediante el software Land Desktop para el mapa asignado a través del modelo de elevación digital (DEM) con extensión dwg.	Colaboré con servicios Técnicos a la División de Fotogrametría con exportar la información generada con el programa de Land Desktop a el programa de AutoCAD para poder ser compatible y adjuntar dicha información a AutoCAD con los demás elementos del mapa escala 1: 10,000 del casco urbano del municipio de San Raymundo del departamento de Guatemala.	90%	En Proceso
4) Servicios técnicos para colaborar con el proceso de verificación de la digitalización del mapa de línea que sea asignada.	Colaboré con servicios Técnicos a la División de Fotogrametría con la impresión en papel de la hoja de Nueva Santa Rosa donde se indican los errores encontrados en el mapa escala 1:10,000 previamente vectorizado de la cabecera del municipio de Nueva Santa Rosa del departamento de Santa Rosa.	90%	En Proceso
5) Otras actividades relacionadas con el servicio contratado o que le sean asignadas por la autoridad superior.	Colaboré con servicios Técnicos a la División de Fotogrametría durante el mes de julio con: _Atención al usuario sobre dudas de los productos fotogramétricos y el proceso técnico de localización de Información cartográfica solicitados en el Area de Mercadeo y Ventas. _Asistencia a reuniones	100%	Finalizado

	<p>del Consejo Científico para tratar diferentes proyectos en áreas de riesgo a solicitud de Insivumeh al IGN como miembro del Consejo Científico.</p> <p>_Elaboración de oficios propios de la división de Fotogrametría.</p> <p>_Asistencia a reuniones varias como la del Señor John Kedar sobre la infraestructura de datos geoespaciales a solicitud de la jefatura de la división.</p>		
--	----------------------------------------------------------------------------------------------------------------------------------------------------------------------------------------------------------------------------------------------------------------------------------------------------------------------------------------------------------------------------------------------	--	--

El presente informe describe lo actuado por el suscrito en cumplimiento a las actividades desarrolladas durante el periodo de la contratación, y acorde a los términos de referencia de la misma.

Atentamente,

(F) 
 Luis Fidel Ajanel Sacor
 DPI: 2352989050923
 Celular: 50010252.

Se hace constar que las actividades descritas en este informe responden a lo estipulado en el contrato administrativo y sus respectivos términos de referencia, y se encuentran recibidos de conformidad, por lo que autorizo a quien corresponda, para que procedan al trámite de pago de los honorarios correspondientes.

(F)  

Firma y sello del Responsable de la Verificación de los Servicios Contratados

Ing. Vinicio Robles Peretia
 Jefe de la División de Fotogrametría
 Instituto Geográfico Nacional

(F)  

Ing. Agr. Daunno Walther Chew Dávila
 Director
 Instituto Geográfico Nacional -IGN-